



Κλιματικό Δελτίο

Φεβρουάριος 2014

 **Μέγιστη
Θερμοκρασία**

 **Ελάχιστη
Θερμοκρασία**

 **Μέση
Θερμοκρασία**

 **Υετός**

 **Ηλιοφάνεια**

Ο Φεβρουάριος ήταν αρκετά ζεστός σε όλη τη χώρα, κυρίως το δεύτερο δεκαήμερο. Οι μέσες τιμές υετού κυμάνθηκαν χαμηλότερα από τις κανονικές στις περισσότερες περιοχές. Επίσης οι ημέρες επικράτησης θυελλωδών ανέμων ήταν πολύ λιγότερες από τα κανονικά επίπεδα του μήνα.



**ΕΘΝΙΚΗ
ΜΕΤΕΩΡΟΛΟΓΙΚΗ
ΥΠΗΡΕΣΙΑ**

HELLENIC NATIONAL METEOROLOGICAL SERVICE



Θερμοκρασία

Πρώτο Δεκαήμερο

Ελάχιστες:

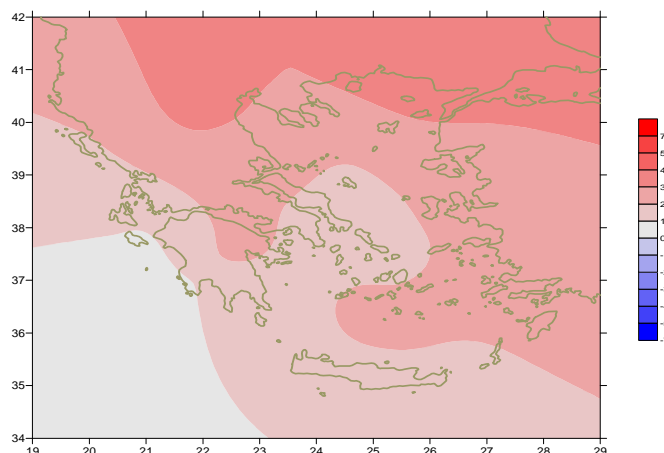
Ενδεικτικά (από τις χαμηλότερες):

-2°C στη Χρυσούπολη (1/2), -3.4°C στις Σέρρες στις 3/2, -2.6°C στην Καστοριά στις 9/2.

Μέγιστες:

Ενδεικτικά (από τις υψηλότερες):

20.3°C στη Λαμία, 20.7°C στο Λεωνίδιο στις 10/2, 21.2°C στο Άργος στις 9/2.



Απόκλιση της μέσης Θερμοκρασίας από τις κανονικές τιμές

Δεύτερο Δεκαήμερο

Ελάχιστες:

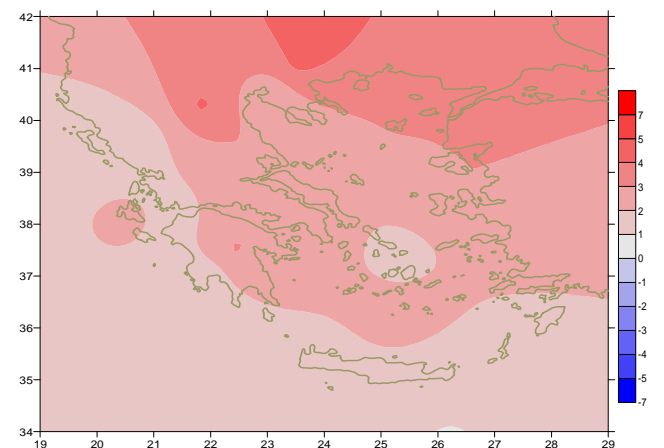
Ενδεικτικά (από τις χαμηλότερες):

-1.2°C στην Τρίπολη στις 14/2, -2.9°C στην Καστοριά, -1°C στα Ιωάννινα στις 16/2.

Μέγιστες: σχετικά υψηλές.

Ενδεικτικά (από τις υψηλότερες):

22.6°C στη Λάρισα, 21.6°C στη Σητεία στις 18/2, 23.3°C στη Φλώρινα στις 19/2.



Απόκλιση της μέγιστης Θερμοκρασίας από τις κανονικές τιμές

Τρίτο Δεκαήμερο

Ελάχιστες:

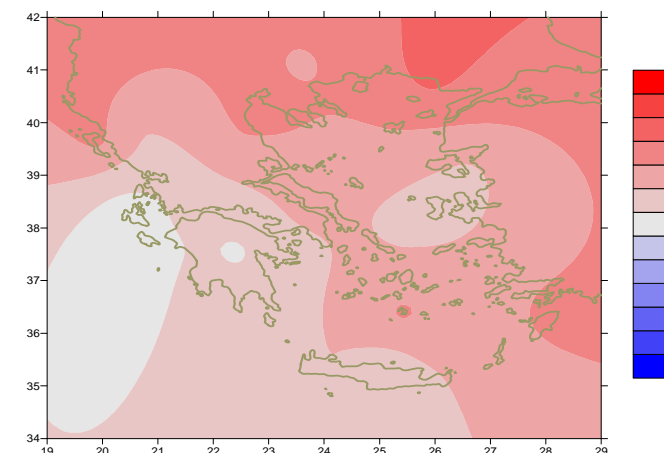
Ενδεικτικά (από τις χαμηλότερες):

-4.1°C στη Φλώρινα, -1.9°C στα Ιωάννινα στις 27/2.

Μέγιστες:

Ενδεικτικά (από τις υψηλότερες):

19.6°C στη Ζάκυνθο, 19.4°C στη Νάξο στις 21/2, 21.1°C στο Άργος στις 22/2.



Απόκλιση της ελάχιστης Θερμοκρασίας από τις κανονικές τιμές

Υ ε τ ό ς

Πρώτο δεκαήμερο

Αξιόλογες βροχές κατά τόπους.

Ξεχωρίζουν οι τιμές:

15mm στη Μήλο την 1/1,
18mm στο Τυμπάκι στις 3/2, 63mm στην Κέρκυρα στις 6/2, 27mm στην Ανδραβίδα στις 6/2.
16mm στα Σπάτα στις 7/2, 12mm στην Ελευσίνα στις 7/2.

Δεύτερο δεκαήμερο

Τοπικές βροχές στην αρχή της περιόδου.

Ξεχωρίζουν οι τιμές:

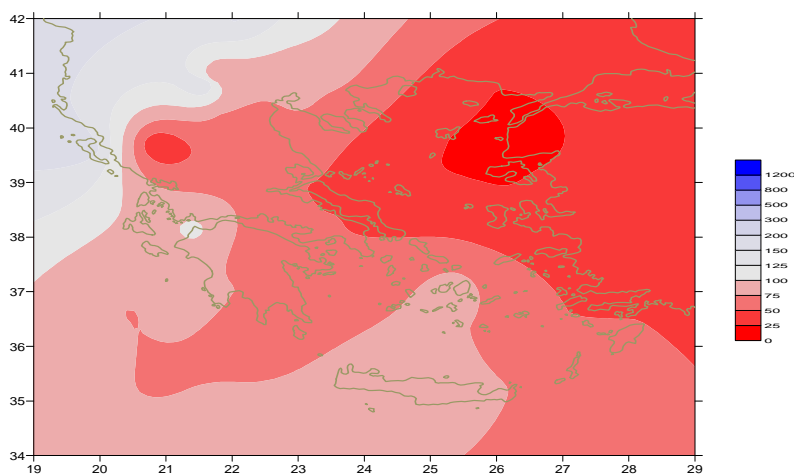
18mm στην Κόνιτσα στις 12/2.
17mm στη Σάμο στις 13/2,
19mm στην Πρέβεζα στις 14/2.

Τρίτο δεκαήμερο

Αξιόλογες βροχές κατά τόπους..

Ξεχωρίζουν οι τιμές:

22mm στις Σέρρες στις 23/2,
23mm στο Λεωνίδιο, 44mm στη Ρόδο,
30mm στον Άραξο 15mm στην Ελευσίνα στις 24/2,
43mm στην Κέρκυρα, 26mm στη Ζάκυνθο στις 28/2.



Απόκλιση μηνιαίου ύψους υετού από τις κανονικές τιμές (%)

ΣΤΑΘΜΟΣ	Γεωγ. Μήκος	Γεωγ. Πλάτος	Tmean	TX	TN	RR	INST
ΣΕΡΡΕΣ	23,53	41,07	9.3	14.9	4.3	36	102
ΦΛΩΡΙΝΑ	21,40	40,78					
ΚΑΣΤΟΡΙΑ	21,27	40,45	7	12.7	0.8	32	106
ΤΡΙΚΑΛΑ_ΗΜΑΘΕΙΑΣ	22,55	40,60					
ΘΕΣΣΑΛΟΝΙΚΗ	22,97	40,52	9.7	13	6	33	113
ΧΡΥΣΟΥΠΟΛΗ	24,62	40,92	9.4	13.2	5.6	8	126
ΑΛΕΞΑΝΔΡΟΥΠΟΛΗ	25,95	40,85	9.7	12.9	6.2	6	122
ΚΟΖΑΝΗ	21,83	40,28	7	12	2.2	21	
ΚΕΡΚΥΡΑ	19,92	39,62	12.2	12.5	8.9	217	98
ΙΩΑΝΝΙΝΑ	20,82	39,70	8.5	13	3.1	28	80
ΠΡΕΒΕΖΑ	20,76	38,91	12.4	15.7	9.4	78	
ΤΡΙΚΑΛΑ_ΘΕΣΣΑΛΙΑΣ	21,77	39,52					
ΛΑΡΙΣΑ	22,45	39,65	9.6	14.9	4.4	17	106
ΛΗΜΝΟΣ	25,23	39,92	10.6	14	7.8	8	135
ΑΡΤΑ	21,00	39,17					
ΑΓΧΙΑΛΟΣ	22,78	39,21	10.3	14.2	5.9	31	121
ΜΥΤΙΛΗΝΗ	26,60	39,05	12	15.6	8.8	4	128
ΒΕΛΟ	22,77	37,97					
ΑΓΡΙΝΙΟ	21,35	38,60					
ΛΑΜΙΑ	22,43	38,87					
ΑΝΔΡΑΒΙΔΑ	21,28	37,92	11.6	16.1	7.6	123	144
ΣΚΥΡΟΣ	24,48	38,96	12	14.6	9.9	6	141
ΑΡΓΟΣΤΟΛΙ	20,50	38,12	12.9	16.7	8.8	117	178
ΑΡΑΞΟΣ	21,42	38,15	11.9	15.8	7.7	92	145
ΤΑΝΑΓΡΑ	23,57	38,33	10.2	15.3	5.7	23	130
ΧΙΟΣ	26,13	38,35	12	15.3	8	24	160
ΠΥΡΓΟΣ	21,42	37,67					
ΤΡΙΠΟΛΗ	22,40	37,52	7.9	13.4	2.2	50	124
ΤΑΤΟΙ	23,78	38,10	10.3	14.7	6	18	
ΕΛΛΗΝΙΚΟ	23,73	37,90					
ΕΛΕΥΣΙΝΑ	23,55	38,07	11.8	16	7.6	29	
ΖΑΚΥΝΘΟΣ	20,88	37,75	12.3	16.4	8.8	95	124
ΣΑΜΟΣ	26,92	37,68					
ΑΡΓΟΣ	22,75	37,63					
ΚΑΛΑΜΑΤΑ	22,02	37,07	11.8	17.2	7.2	65	145
ΝΑΞΟΣ	25,37	37,10	13.7	15.9	11.5	36	133
ΜΕΘΩΝΗ	21,70	36,82					
ΜΗΛΟΣ	24,43	36,73					
ΣΠΑΤΑ	23,95	37,95	11.7	13.6	6.5	18	
ΚΩΣ	27,08	36,80	13	15.7	11.1	51	
ΚΥΘΗΡΑ	22,98	36,15					
ΣΑΝΤΟΡΙΝΗ	25,41	36,41	14.3	16.5	12.4	35	171
ΣΟΥΔΑ	24,12	35,55	12.8	16.5	9.7	96	171
ΡΟΔΟΣ	28,08	36,40	14.4	17.1	11.9	56	165
ΜΥΚΟΝΟΣ	25,35	37,43	13	14.9	11.4	8	
ΗΡΑΚΛΕΙΟ	25,18	35,33	13.7	17.2	10.4	61	166
ΙΕΡΑΠΕΤΡΑ	25,73	35,02					
ΣΗΤΕΙΑ	26,10	35,21	13.8	16.8	11.3	50	
ΡΕΘΥΜΝΟ	24,50	35,36					
ΤΥΜΠΑΚΙ	24,76	35,06					
ΚΑΣΤΕΛΛΙ	25,33	35,18	11.3	15.6	7.4	54	170
ΚΑΡΠΑΘΟΣ	27,15	35,42					
ΠΑΡΟΣ	25,13	37,02					
ΣΥΡΟΣ	24,95	37,42	13.3	16	11	13	154
ΙΚΑΡΙΑ	26,35	37,68					

ΠΙΝΑΚΑΣ ΑΠΟΚΛΙΣΕΩΝ ΑΠΟ ΚΑΝΟΝΙΚΕΣ ΤΙΜΕΣ

ΣΤΑΘΜΟΣ	απόκλιση T μέσης (I)	% κλάσμα υετού (II)
ΣΕΡΡΕΣ	3	85
ΦΛΩΡΙΝΑ		
ΘΕΣΣΑΛΟΝΙΚΗ	3	82
ΑΛΕΞΑΝΔΡΟΥΠΟΛΗ	3.9	10
ΚΟΖΑΝΗ	3.4	66
ΚΕΡΚΥΡΑ	1.9	160
ΙΩΑΝΝΙΝΑ	2.4	24
ΛΑΡΙΣΑ	2.8	49
ΛΗΜΝΟΣ	2.7	18
ΑΓΧΙΑΛΟΣ	2.7	61
ΜΥΤΙΛΗΝΗ	2.2	4
ΑΓΡΙΝΙΟ		
ΣΚΥΡΟΣ	1.8	10
ΑΡΓΟΣΤΟΛΙ	1.2	103
ΑΡΑΞΟΣ	1.4	108
ΧΙΟΣ	2.2	29
ΕΛΜΗΝΙΚΟ		
ΖΑΚΥΝΘΟΣ	0.8	84
ΣΑΜΟΣ		
ΚΑΛΑΜΑΤΑ	1.1	64
ΝΑΞΟΣ	1.6	61
ΜΕΘΩΝΗ		
ΣΑΝΤΟΡΙΝΗ	3.1	57
ΣΟΥΔΑ	1.7	86
ΡΟΔΟΣ	2.4	47
ΗΡΑΚΛΕΙΟ	1.5	79
ΣΗΤΕΙΑ	1.4	66

(I) απόκλιση μέσης τιμής θερμοκρασίας από κανονική
 (II) απόκλιση μηνιαίου ύψους υετού από κανονική τιμή %



Φεβρουάριος 2014

Κλιματικό Δελτίο

Γενική Περιγραφή Μήνα

Τα ποσά υετού που σημειώθηκαν ήταν αρκετά χαμηλότερα από τις κανονικές τιμές εκτός από το Βόρειο Ιόνιο και τα Βορειοδυτικά ηπειρωτικά όπου ήταν υψηλότερα. Η μέση θερμοκρασία κυμάνθηκε αρκετά υψηλότερα από τις κανονικές τιμές σε όλη τη χώρα.

Κλιματικές Παράμετροι :

- ❖ **Κανονικές Τιμές :** κανονικές τιμές για τις διάφορες παραμέτρους (θερμοκρασία, υετό κ.λπ.) ορίζονται οι τιμές που υπολογίζονται ως μέσες τιμές της παραμέτρου για 30 χρόνια. Αυτές οι κανονικές τιμές χρησιμοποιούνται σαν βάση αναφοράς και αντιπροσωπεύουν τη μέση κατάσταση. Είναι δυνατόν να ορισθούν σε επίπεδα δεκαήμερου, μήνα, εποχής ή και έτους και επιτρέπουν τη σύγκριση της τάσης ενός δεκαήμερου, ενός μήνα ή ενός έτους ως: δεκαήμερο πολύ βροχερό, χειμώνας ήπιος, μήνας Αύγουστος δροσερός, έτος ελλειμματικό σε υετό κ.λπ.

Μονάδες Μέτρησης :

- ❖ **Υετός**
1 mm = 1 litre/m²

Υπόμνημα Πίνακα :

- Tmean : Μέση Θερμοκρασία
- TN : Ελάχιστη Θερμοκρασία
- TX : Μέγιστη Θερμοκρασία
- RR : Ύψος Υετού (mm)
- INST : Διάρκεια Ηλιοφάνειας (ώρες)

Ωρες UTC (Universal Time Coordinates) στην Ελλάδα :

- ❖ Χειμώνας : ώρα UTC = τοπική ώρα - 2
- ❖ Καλοκαίρι : ώρα UTC = τοπική ώρα - 3

© ΕΘΝΙΚΗ ΜΕΤΕΩΡΟΛΟΓΙΚΗ ΥΠΗΡΕΣΙΑ
Απαγορεύεται η αναπαραγωγή χωρίς έγγραφη άδεια
Ελ.Βενιζέλου 14, Τ.Κ 16777
Ελληνικό, Αθήνα